

Муниципальное бюджетное учреждение

г. Астрахани «Архитектура»

Свидетельство № П -094-3016058330-3015097463-316

**ДОКУМЕНТАЦИЯ ПО ВНЕСЕНИЮ ИЗМЕНЕНИЙ В
ДОКУМЕНТАЦИЮ ПО ПЛАНИРОВКЕ ТЕРРИТОРИИ
ДЛЯ СТРОИТЕЛЬСТВА ЛИНЕЙНОГО ОБЪЕКТА В
РАЙОНЕ УЛ. 1-Й ПР. РОЖДЕСТВЕНСКОГО, 5
В СОВЕТСКОМ РАЙОНЕ Г. АСТРАХАНИ
(ПРОЕКТ МЕЖЕВАНИЯ ТЕРРИТОРИИ)**

ПМ-02

Том II

Материалы по обоснованию проекта межевания территории

Раздел 3

«Материалы по обоснованию проекта межевания территории.
Графическая часть»

И.О. ДИРЕКТОРА :

НАЧ. ОТДЕЛА

КАДАСТРА И ГЕОДЕЗИЧЕСКИХ РАБОТ:



Я.З. КРЫМСКАЯ

О.Н. ЗОРИНА

АСТРАХАНЬ

2023

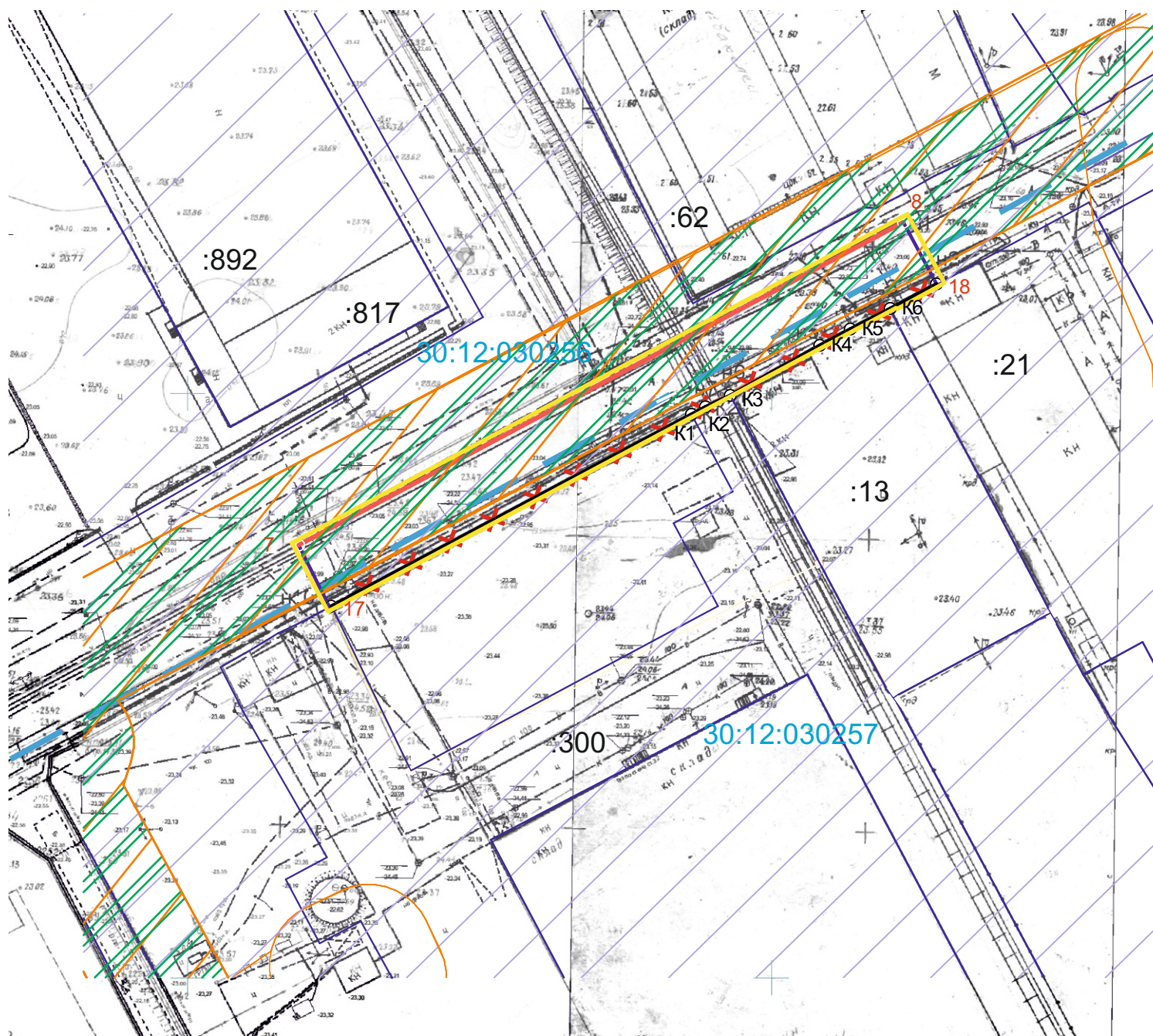
СОСТАВ ПРОЕКТА

Документация по внесению изменений в документацию по планировке территории для строительства линейного объекта в районе ул. 1-й пр. Рождественского, 5 в Советском районе г. Астрахани (проект межевания территории).











№ тома	Обозначение	Наименование	Примечание
I	ПМ-02	Проект межевания территории	
	ПМ-02-1	Основная часть проекта межевания территории	
		Раздел 1. "Проект межевания. Графическая часть"	
	ПМ-02-2	Раздел 2. "Проект межевания. Текстовая часть"	
II	ПМ-02-3	Материалы по обоснованию проекта межевания территории	
		Раздел 3. "Материалы по обоснованию проекта межевания территории. Графическая часть"	
	ПМ-02-4	Раздел 4. "Материалы по обоснованию проекта межевания территории. Пояснительная записка"	

Содержание ПМ-02



№ п/п	Наименование	Страница
Том I. Основная часть проекта межевания территории		
ПМ-02-1	Раздел 1. "Проект межевания. Графическая часть"	
	Чертеж границ проекта и красных линий на кадастровом плане территории М 1:1000.	1
ПМ-02-2	Раздел 2. "Проект межевания. Текстовая часть"	
	Пояснительная записка	4
	Каталоги координат характерных точек границ	7
Том II. Материалы по обоснованию проекта межевания территории		
ПМ-02-3	Раздел 3. Материалы по обоснованию проекта межевания территории. Графическая часть.	
	Схема границ зон с особыми условиями использования территорий М 1:1000	1
ПМ-02-4	Раздел 4. Материалы по обоснованию проекта межевания территории. Пояснительная записка.	
	Пояснительная записка	4
	Заявление	5
	Техническое задание	7



Условные обозначения:

-  границы проекта межевания территории
-  красные линии устанавливаемые
-  красные линии существующие (ранее установленные в соответствии с законодательством РФ)
-  красные линии отменяемые (ранее установленные в соответствии с законодательством РФ)
-  5● поворотные точки красных линий (утвержд.)
-  K5● поворотные точки красных линий (проект.)
-  границы кадастрового квартала
-  30:12:030256 номер кадастрового квартала
-  :13 кадастровый номер земельного участка и ОКСа
-  границы земельных участков и ОКСов, зарегистрированных в ФГБУ ФКП Росреестр

иные обозначения:

-  приаэродромная территория Аэропорт г. Астрахани (общая; 3; 4; 6 подзона)
-  Зона публичного сервитута для размещения объекта ЛЭП -6 кВ ТП 329 - ТП 244 ф.606 ПС Южная, 30:12-6.4638

зоны с особыми условиями использования территории:

-  Охранная зона ЛЭП-6 кВ ТП 329 - ТП 244 ф.606 ПС Южная, 30:00-6.303

						ПМ-02-3			
						Документация по внесению изменений в документацию по планировке территории для строительства линейного объекта в районе ул. 1-й пр. Рождественского, 5 в Советском районе г. Астрахани (проект межевания территории)			
Изм.	Коп.уч.	Лист	№Док	Подп.	Дата	Раздел 3 Проект межевания территории Материалы по обоснованию	Стадия	Лист	Листов
И.о.директора	Крымская						ПМ	1	1
Нач. ОКпГр	Зорина					Схема границ зон с особыми условиями использования территорий М 1:1000	МБУ г.Астрахани "Архитектура"		